

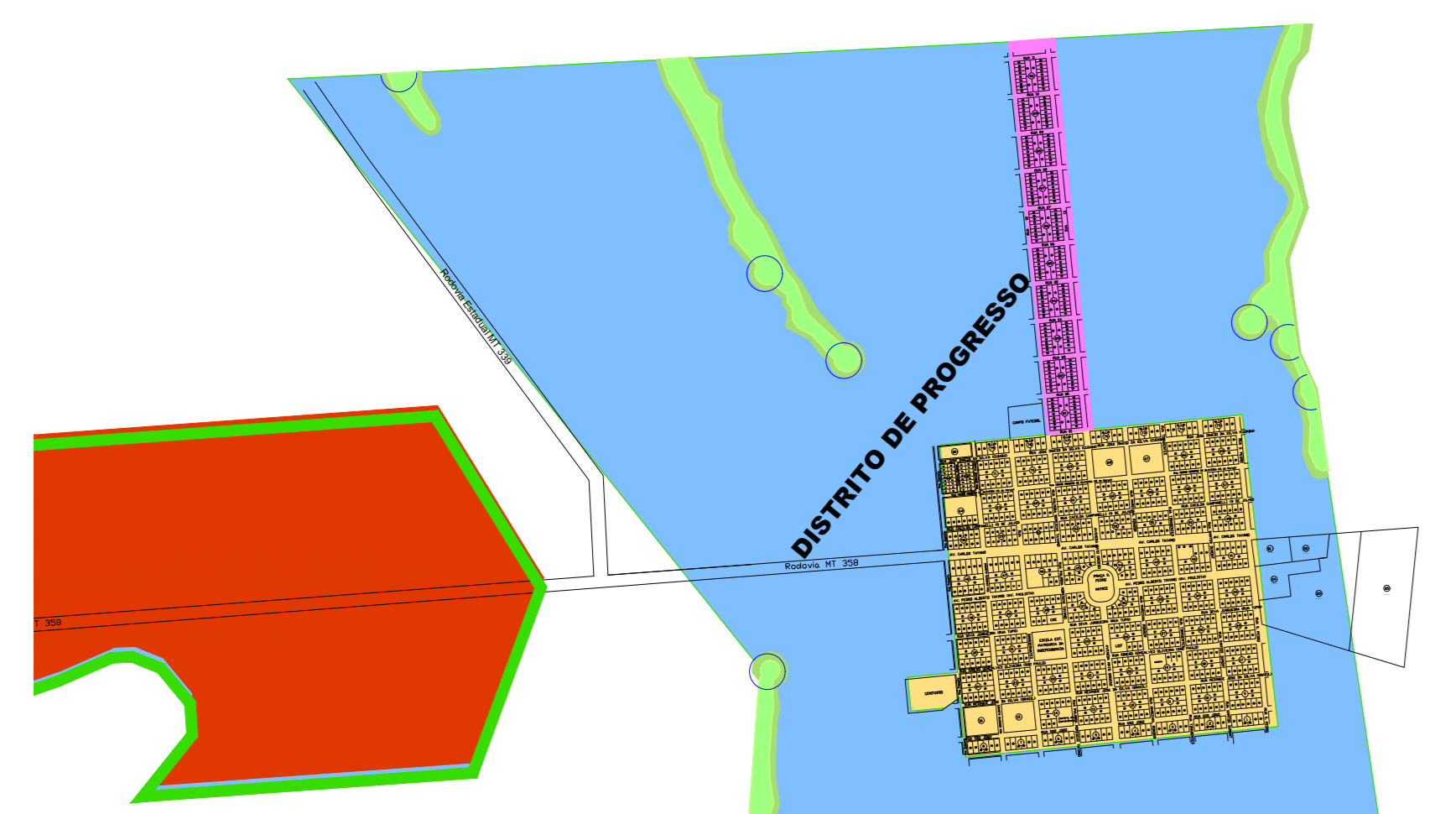
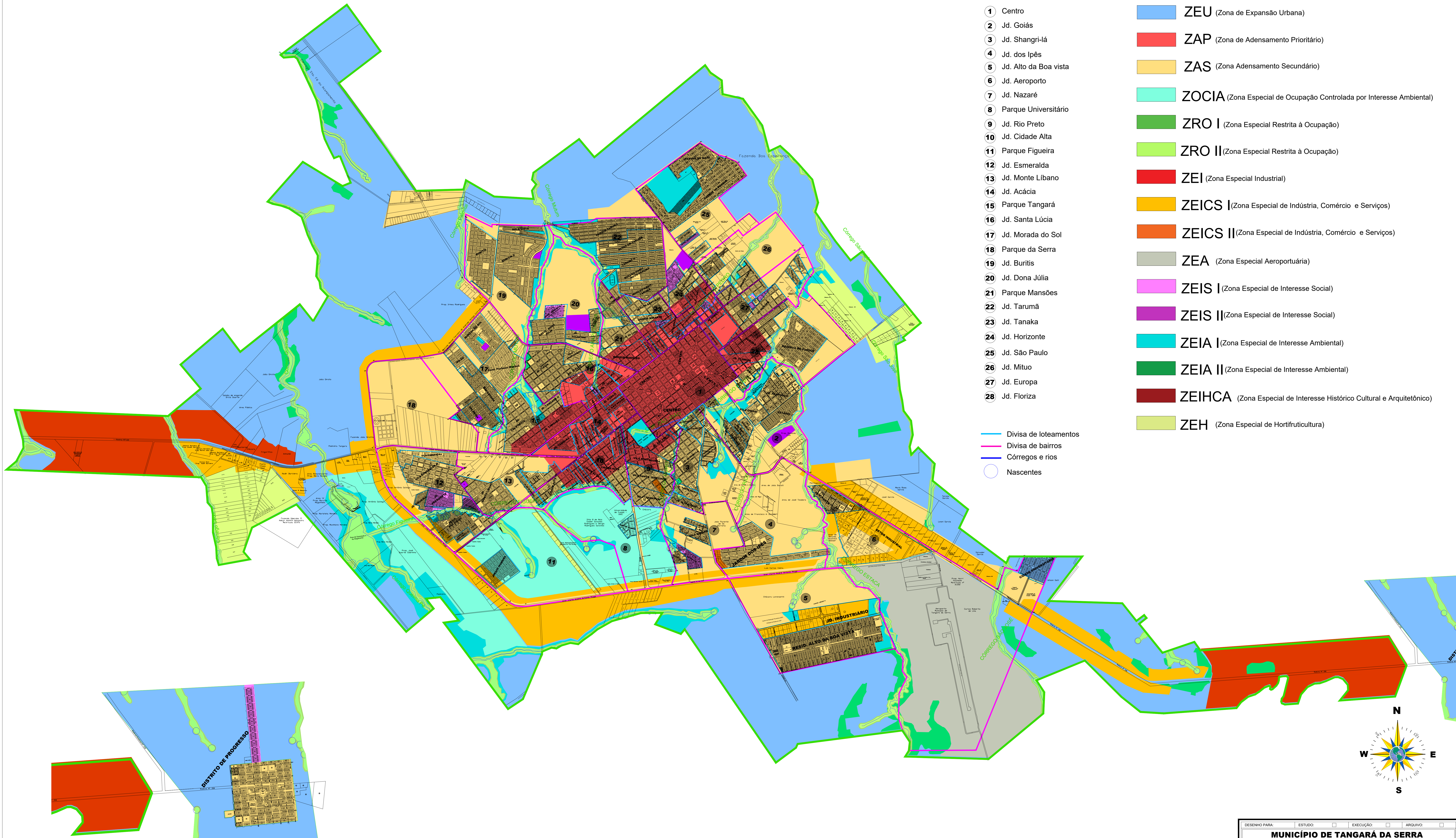
**ABAIRRAMENTO**

- 1 Centro
- 2 Jd. Goiás
- 3 Jd. Shangri-lá
- 4 Jd. dos Ipês
- 5 Jd. Alto da Boa vista
- 6 Jd. Aeroporto
- 7 Jd. Nazaré
- 8 Parque Universitário
- 9 Jd. Rio Preto
- 10 Jd. Cidade Alta
- 11 Parque Figueira
- 12 Jd. Esmeralda
- 13 Jd. Monte Líbano
- 14 Jd. Acácia
- 15 Parque Tangará
- 16 Jd. Santa Lúcia
- 17 Jd. Morada do Sol
- 18 Parque da Serra
- 19 Jd. Buritys
- 20 Jd. Dona Júlia
- 21 Parque Mansões
- 22 Jd. Tarumã
- 23 Jd. Tanaka
- 24 Jd. Horizonte
- 25 Jd. São Paulo
- 26 Jd. Mituo
- 27 Jd. Europa
- 28 Jd. Floriza


- Divisa de loteamentos
- Divisa de bairros
- Córregos e rios
- Nascentes

**ZONEAMENTO**

- ZEU (Zona de Expansão Urbana)
- ZAP (Zona de Adensamento Prioritário)
- ZAS (Zona Adensamento Secundário)
- ZOCIA (Zona Especial de Ocupação Controlada por Interesse Ambiental)
- ZRO I (Zona Especial Restrita à Ocupação)
- ZRO II (Zona Especial Restrita à Ocupação)
- ZEI (Zona Especial Industrial)
- ZEICS I (Zona Especial de Indústria, Comércio e Serviços)
- ZEICS II (Zona Especial de Indústria, Comércio e Serviços)
- ZEA (Zona Especial Aeroportuária)
- ZEIS I (Zona Especial de Interesse Social)
- ZEIS II (Zona Especial de Interesse Social)
- ZEIA I (Zona Especial de Interesse Ambiental)
- ZEIA II (Zona Especial de Interesse Ambiental)
- ZEIHCA (Zona Especial de Interesse Histórico Cultural e Arquitetônico)
- ZEH (Zona Especial de Hortifruticultura)



**DISTRITO DE PROGRESSO**



DESENHO PARA: <input type="checkbox"/> ESTUDO: <input type="checkbox"/> EXECUÇÃO: <input type="checkbox"/> ARQUIVO: <input type="checkbox"/>	
<b>MUNICÍPIO DE TANGARÁ DA SERRA</b>	
01 01 ASSUNTO:	ÁREA DO MUNICÍPIO: 11.966,00 km²
02 02	PERÍMETRO URBANO: 16.822,00 m
<b>ABAIRRAMENTO</b>	
03 03	ESCALA MAPA: 1:17.000
04 04	RESPONSÁVEL TÉCNICO:
05 05	Ángel Fátima de Moura
06 06	UFF: Tangará da Serra
07 07	UF: Mato Grosso
08 08	RESPONSÁVEL EXECUTIVO:
09 09	UFF: Tangará da Serra
10 10	UF: Mato Grosso
REV. 01	MUNICÍPIO: TANGARÁ DA SERRA
REV. 02	ESTADO: MATO GROSSO
REV. 03	DATA: 2024
REV. 04	SUBSTITUIR:
REV. 05	PROJETO: METROS
REV. 06	REVISÃO: